














TAPPA
4^a
cronotabella

SALERNO - MONTEVERGINE DI MERCOGLIANO

MERCOLEDI' 16 MAGGIO 2007

Km. 153

ALTIM.	LOCALITA'	DISTANZE			ORA DI PASSAGGIO		
		par- ziali	per- corse	da per- correre	media Km/ora		
					36	38	40
PROVINCIA DI SALERNO							
10	SALERNO - Via Benedetto Croce - (SP. Per Vietri sul Mare)	0,0	0,0	153,0	13.15	13.15	13.15
77	Vietri sul Mare	2,0	2,0	151,0	13.18	13.18	13.18
31	Cetara	5,3	7,3	145,7	13.27	13.26	13.25
	Galleria mt. 100						
166	Capo d'Orso	3,2	10,5	142,5	13.32	13.31	13.30
5	Maiori	6,3	16,8	136,2	13.43	13.41	13.40
5	Minori	1,8	18,6	134,4	13.46	13.44	13.42
21	Atrani	2,8	21,4	131,6	13.50	13.48	13.47
	Galleria mt. 90						
6	Amalfi	0,8	22,2	130,8	13.52	13.50	13.48
	n. 2 gallerie mt. 100 - mt. 70						
100	Vettica	2,5	24,7	128,3	13.56	13.54	13.52
120	Conca dei Marini - SS. 163	1,6	26,3	126,7	13.58	13.56	13.54
	n. 6 gallerie						
80	Praiano	5,0	31,3	121,7	14.07	14.04	14.01
30	Positano	6,1	37,4	115,6	14.17	14.14	14.11
PROVINCIA DI NAPOLI							
312	Bivio sx per la SS. 145	9,5	46,9	106,1	14.33	14.29	14.25
	470 Picco S. Angelo	4,1	51,0	102,0	14.40	14.35	14.31
390	S. Agata sui Due Golfi - SS. 145	2,2	53,2	99,8	14.43	14.39	14.34
50	Sorrento	9,0	62,2	90,8	14.58	14.53	14.48
67	Sant'Agnello	2,0	64,2	88,8	15.02	14.56	14.51
103	Piano di Sorrento	1,1	65,3	87,7	15.03	14.58	14.52
111	Meta	1,4	66,7	86,3	15.06	15.00	14.55
123	Seiano	4,7	71,4	81,6	15.14	15.07	15.02
97	Vico Equense	1,2	72,6	80,4	15.16	15.09	15.03
	Galleria mt. 60 - Terme di Scraio	1,2	73,8	79,2	15.18	15.11	15.05
	SS. 145 - Via Panoramica						
25	Castellammare di Stabia - V.le delle Terme	7,0	80,8	72,2	15.29	15.22	15.16
56	Via Puglie - Via Varano - Strada Archeologica						
	35 S. Antonio Abate	7,2	88,0	65,0	15.41	15.33	15.27
PROVINCIA DI SALERNO							
21	Angri - Via Papa Giovanni	2,4	90,4	62,6	15.45	15.37	15.30
	14 Innesto SS. 18 a dx	1,8	92,2	60,8	15.48	15.40	15.33
25	Pagani - circonvallazione	4,3	96,5	56,5	15.55	15.47	15.39
36	Nocera Inferiore - per la SS. 266	2,4	98,9	54,1	15.59	15.51	15.43
	P.L. - SS. 266						
	90 Castel S. Giorgio	7,2	106,1	46,9	16.11	16.02	15.54
	150 Mercato S. Severino	5,3	111,4	41,6	16.20	16.10	16.02
PROVINCIA DI AVELLINO							
	P.L.						
176	Montoro Inferiore	4,6	116,0	37,0	16.28	16.18	16.09
388	Celzi - SS. 88	6,3	122,3	30,7	16.38	16.28	16.18
415	SS. 88 - Bivio di Petruro	1,9	124,2	28,8	16.42	16.31	16.21
418	Contrada	1,0	125,2	27,8	16.43	16.32	16.22
392	Bellizzi Irpino	4,7	129,9	23,1	16.51	16.40	16.29
348	Avellino - Via Due Principati - Piazza Libertà - Corso Vittorio Emenuuele - Viale Italia	2,0	131,9	21,1	16.54	16.43	16.32
404	SS. 7 bis - Bivio dx per Mercogliano	4,0	135,9	17,1	17.01	16.49	16.38
508	Mercogliano - SS. 374 d	2,5	138,4	14,6	17.05	16.53	16.42
699	Ospedaletto d'Alpinolo	3,6	142,0	11,0	17.11	16.59	16.48
	1260 MONTEVERGINE DI MERCOGLIANO	11,0	153,0	0,0	17.30	17.16	17.04

NOTE:



GRAN PREMIO DELLA MONTAGNA (G.P.M.): Picco S. Angelo (km. 51) - Montevergine di Mercogliano (ARRIVO)



RIFORNIMENTO (Rif.): SS. 18 (km. 92 - 95)